








0 5 10 15 20 25m

12345 25	Deze kaart is noordgericht Perceelnummer Huisnummer	Schaal 1: 500		
	Vastgestelde kadastrale grens	Kadastrale gemeente	Ambt-Hardenberg	
	Voorlopige kadastrale grens	Sectie	AF	
	Administratieve kadastrale grens	Perceel	95	
	Bebouwing			

Voor een eensluitend uittreksel, geleverd op 2 mei 2024
De bewaarder van het kadaster en de openbare registers

Aan dit uittreksel kunnen geen betrouwbare maten worden ontleend.
De Dienst voor het kadaster en de openbare registers behoudt zich de intellectuele eigendomsrechten voor, waaronder het auteursrecht en het databankenrecht.